



**Data:**  
**02.10.2019**  
**Semnatura:**

*Salud*

**DUPLICAT**

S-a solicitat autentificarea prezentului înscris

**DECLARATIE**



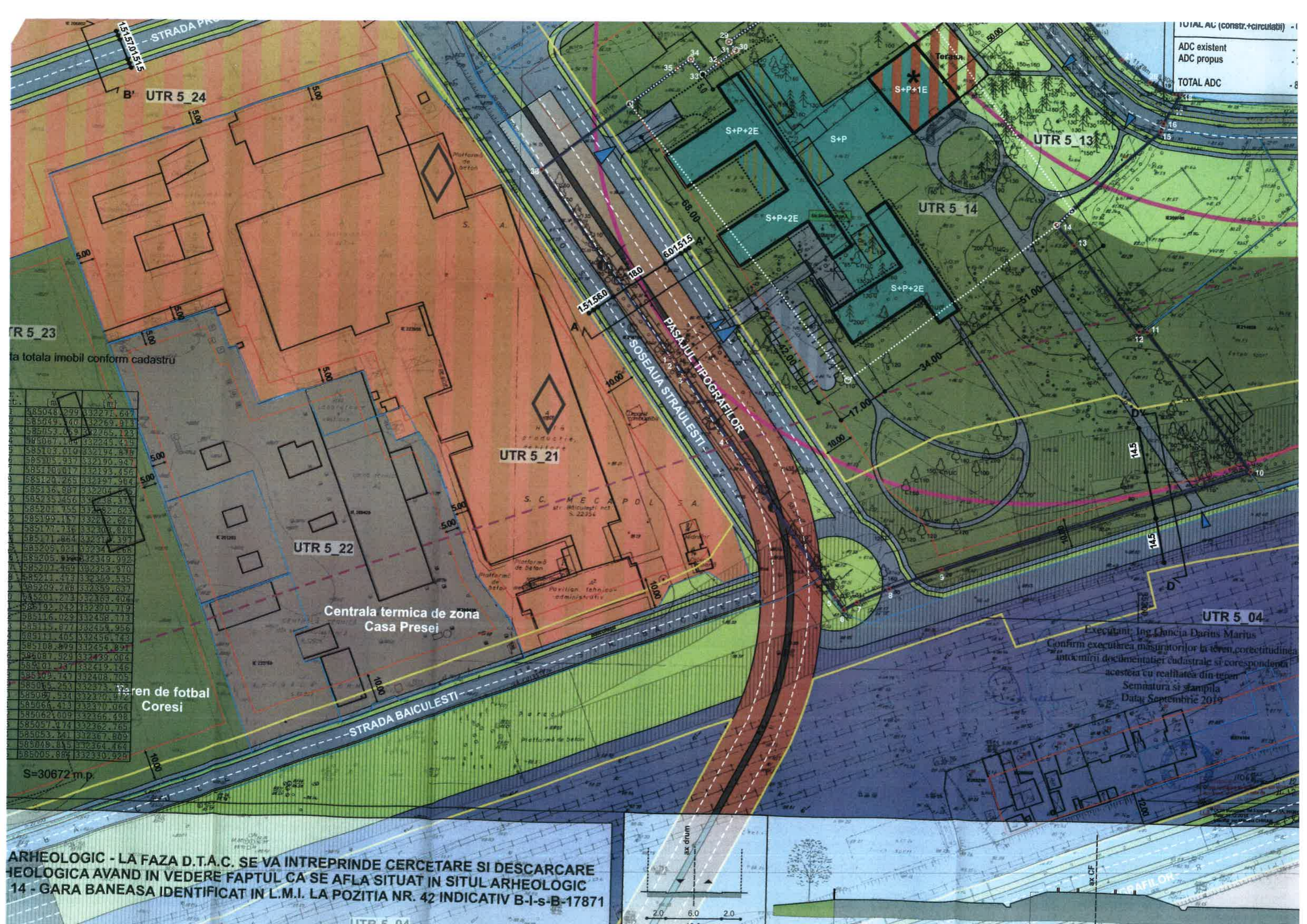
Subsemnata [redacted] cetățean [redacted]  
[redacted] domiciliată în [redacted]  
[redacted] cu [redacted] în  
calitate de coproprietar al terenului în suprafața de 30 672 mp situat în București, sos.  
Straulești nr. 2, LOT2, sector 1, identificat cu nr. cadastral 258757, declar pe proprie  
raspundere, cunoscand prevederile art. 326 Cod Penal cu privire la falsul in declaratii, ca  
am intreprins toate demersurile necesare in vederea instiintarii proprietarilor parcelelor  
vecine pe toate laturile celei care a generat PUD privind construirea uni imobil avand  
functiunea CENTRU DE SPORT SI AGREMENT, cu regim maxim de inaltime S+P+2Etaje,  
precum si faptul ca imi asum orice raspundere cu privire la corectitudinea datelor puse la  
dispozitia autoritatii locale, in vederea adoptarii documentatiei si de respectare a prevederilor  
consultarii populatiei, respectiv instiintarea vecinilor de pe toate laturile imobilului ce a generat  
PUD si exonerez autoritatile administratiei publice de la nivelul Sectorului 1 de orice raspundere  
ulterioara.

Dau prezenta declaratie pentru a servi organelor competente.

Redactat și procesat la societatea profesională notarială „Didina Balaș Și Dragoș Bărcănescu”, într-un singur exemplar original care se păstrează în arhiva biroului notarial.

**DECLARANT**

[redacted]  
(semnătură indescifrabilă)



|                               |   |
|-------------------------------|---|
| TOTAL AC (constr.+circulatii) | - |
| ADC existent                  | - |
| ADC propus                    | - |
| TOTAL ADC                     | - |

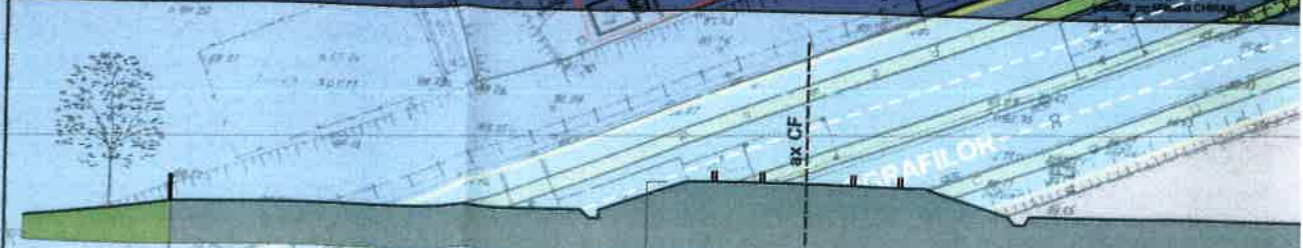
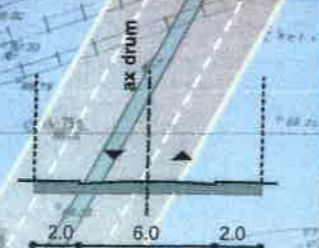
Coordonate punctelor de la totala imobil conform cadastru

| pt. | X (m)      | Y (m)      |
|-----|------------|------------|
| 1   | 585048.299 | 332271.647 |
| 2   | 585049.740 | 332269.013 |
| 3   | 585053.059 | 332265.123 |
| 4   | 585067.164 | 332245.419 |
| 5   | 585103.010 | 332194.876 |
| 6   | 585105.937 | 332190.947 |
| 7   | 585110.017 | 332193.456 |
| 8   | 585120.269 | 332197.964 |
| 9   | 585136.987 | 332204.355 |
| 10  | 585235.456 | 332138.371 |
| 11  | 585201.155 | 332182.623 |
| 12  | 585199.157 | 332172.626 |
| 13  | 585177.736 | 332301.828 |
| 14  | 585171.864 | 332319.397 |
| 15  | 585205.918 | 332349.992 |
| 16  | 585207.459 | 332353.972 |
| 17  | 585211.473 | 332369.535 |
| 18  | 585209.268 | 332359.637 |
| 19  | 585201.273 | 332363.404 |
| 20  | 585192.042 | 332370.719 |
| 21  | 585116.029 | 332458.173 |
| 22  | 585115.877 | 332459.956 |
| 23  | 585111.405 | 332456.743 |
| 24  | 585108.879 | 332454.897 |
| 25  | 585087.529 | 332439.004 |
| 26  | 585101.237 | 332419.146 |
| 27  | 585109.747 | 332408.705 |
| 28  | 585015.250 | 332373.333 |
| 29  | 585087.534 | 332370.977 |
| 30  | 585066.413 | 332370.064 |
| 31  | 585062.009 | 332366.498 |
| 32  | 585057.174 | 332362.765 |
| 33  | 585053.241 | 332367.809 |
| 34  | 585049.815 | 332364.464 |
| 35  | 585005.884 | 332330.928 |

S=30672 m.p.

Executant: Ing. Cincea Darius Marius  
 Confirm executarea masuratorilor la teren, corectitudinea  
 tuturor documentelor cadastrale si corespondenta  
 acestora cu realitatea din teren  
 Semnatura si stampila  
 Data: Septembrie 2019

ARHEOLOGIC - LA FAZA D.T.A.C. SE VA INTREPRINDE CERCETARE SI DESCARCARE  
 ARHEOLOGICA AVAND IN VEDERE FAPTUL CA SE AFLA SITUAT IN SITUL ARHEOLOGIC  
 14 - GARA BANEASA IDENTIFICAT IN L.M.I. LA POZITIA NR. 42 INDICATIV B-I-s-B-17871





LMI pozitia 42  
B-I-s-B-17871

FATADA NORD-EST, VEDERE DINSPRE LAC  
(CU VEGETATIA EXISTENTA)



LMI pozitia 42  
B-I-s-B-17871

FATADA SUD-EST - DINSPRE CALEA FERATA

