

HOTĂRÂRE

privind aprobarea Plan Urbanistic de Detaliu (PUD)

ȘOS. BUCUREȘTI-TÂRGOVIȘTE NR. 12A (fost ȘOS. BUCUREȘTI-TÂRGOVIȘTE NR. 12A și STR. LEMNARILOR NR.2, lot 2), SECTORUL 1 AL MUNICIPIULUI BUCUREȘTI

Având în vedere:

- Expunerea de motive a Primarului sectorului 1;
- Raportul de specialitate nr. 619/24.03.2017 al Arhitectului Șef al Sectorului 1;
- Raportul Comisiei de administrare a domeniului public, de organizare și dezvoltare urbanistică, realizarea lucrărilor publice, protecția mediului înconjurător a Consiliului Local al sectorului 1;

Ținând cont de Raportul informării și consultării publicului, redactat în conformitate cu prevederile Ordinului nr. 2701/2010 emis de Ministerul Dezvoltării Regionale și Turismului, pentru aprobarea Metodologiei de informare și consultare a publicului cu privire la elaborarea sau revizuirea planurilor de amenajare a teritoriului și de urbanism și prevederile Hotărârii Consiliului Local al Sectorului 1 al Municipiului București nr. 36/15.03. 2011 prin care s-a aprobat Regulamentul local de implicare a publicului în elaborarea sau revizuirea planurilor de urbanism și de amenajarea teritoriului ce intră în competența de aprobare a Consiliului Local al Sectorului 1 al Municipiului București;

Văzând documentele emise:

- Avizul Arhitectului Șef nr. 100/24.03.2017 emis de Primăria Sectorului 1 București;
 - Avizul Comisiei de Coordonare Lucrări Edilitare – P.M.B. / studiu de rețele însușit de specialist ing. Alina Maria V.U.I. Mareș;
- Avizul Comisiei Tehnice de Circulație - P.M.B. nr. 12833/02.03.2017.

Ținând seama de prevederile:

- Legii nr. 50/1991 privind autorizarea executării lucrărilor de construcții, cu modificările și completările ulterioare;
- Legii nr. 350 /2001 privind amenajarea teritoriului și urbanismul, cu modificările și completările ulterioare;
- Hotărârii Guvernului nr. 525/1996 pentru aprobarea Regulamentului General de Urbanism, modificată și completată;
- P.U.G. – Municipiul București aprobat prin H.C.G.M.B. nr. 269/21.12.2000 și prelungit cu H.C.G.M.B. nr. 324/2010, H.C.G.M.B. nr. 241/2011, H.C.G.M.B. nr. 232/2012 H.C.G.M.B. și nr. 224/15.12.2015.
- Hotărârii Consiliului Local al Sectorului 1 nr.36/15.03.2011 pentru aprobarea Regulamentului local de implicare a publicului în elaborarea sau revizuirea planurilor de urbanism și de amenajare a teritoriului:

În temeiul prevederilor art. 45 alin. (2) lit. e), art. 81, alin. (2), lit. i), din Legea administrației publice locale nr. 215/2001, republicată,

CONSILIUL LOCAL AL SECTORULUI 1

HOTĂRĂȘTE:

Art.1: Se aprobă documentația de urbanism “P.U.D. – ȘOS. BUCUREȘTI-TÂRGOVIȘTE NR. 12A (fost ȘOS. BUCUREȘTI-TÂRGOVIȘTE NR. 12A și STR. LEMNARILOR NR.2, lot 2) - SECTOR 1, BUCUREȘTI”, în conformitate cu Avizul Arhitectului Șef nr.100/24.03.2017, prezentat în anexa nr. 1 și cu Planșa de Reglementări vizată, prezentată în anexa nr. 2.

Art.2: Prezenta documentație de urbanism are caracter de reglementare specifică și nu dă dreptul la construire până la obținerea autorizației de construire.

Art.3: Planul Urbanistic de Detaliu detaliază prevederile documentațiilor de rang superior și este valabil până la aprobarea unor alte reglementări urbanistice modificatoare.

Art.4: Anexa nr. 1 și Anexa nr. 2 fac parte integrantă din prezenta hotărâre.

Art.5: (1) Primarul Sectorului 1 și Arhitectul Șef al Sectorului 1 vor duce la îndeplinire prevederile prezentei hotărâri.

(2) Serviciul Secretariat General, Audiențe va asigura comunicarea prezentei, entităților menționate la alin. (1), precum și Instituției Prefectului Municipiului București

Această hotărâre a fost adoptată în ședința extraordinară a Consiliului Local al Sectorului 1 din data de 04.04.2017.

PREȘEDINTE DE SEDINȚĂ,
Alexandru-Ștefan Deaconu



CONTRASEMNEAZĂ,
SECRETAR
Mirona-Giorgiana Mureșan



Nr.: 84
Data: 04.04.2017

BUN 27.03



pentru cetățean, pentru bunăstare

BIROUL REGLEMENTĂRI

URBANISTICE ȘI MONITORIZAREA CONSILIULUI LOCAL AL SECTORULUI 1



Ca urmare a cererii adresate de Bărbuceanu Georgeta cu adresa în str. Calcarului nr.15-17, ap. 5, sector 1, București, înregistrată la nr. 1/34574 din 29.09.2016, completată cu nr. 9329 din 09.03.2017, în conformitate cu prevederile Legii nr.350/2001, privind amenajarea teritoriului și urbanismul, cu modificările și completările ulterioare, se emite următorul:

Prezentul Aviz înlocuiește aviz nr. 95/ 16.03. 2017 în ceea ce privește retragerile laterale și retragerea posterioară, restul prevederilor rămân neschimbate AVIZ NR. 100/24.03.2017

PENTRU PUD – ȘOS. BUCUREȘTI-TÂRGOVIȘTE NR. 12A (fost ȘOS. BUCUREȘTI-TÂRGOVIȘTE NR. 12A și STR. LEMNARIILOR NR.2, lot 2) Construire imobil locuințe colective S+P+5E (25 apartamente)

GENERAT DE IMOBILUL: în suprafață de 928,00 mp, proprietate privată conform mențiunilor din Extrasul de Carte Funciară nr. 268851, eliberat la data de 01.03.2017.

INIȚIATOR: BĂRBUCEANU GEORGETA PROIECTANT: S.C. ICEBERG PROIECT 2000 S.R.L. SPECIALIST CU DREPT DE SEMNATURĂ RUR: peisagist diplomat Ioana S. Catană (RUR: D,, E) AMPLASARE, DELIMITARE, SUPRAFAȚĂ ZONĂ STUDIATĂ ÎN PUD: Zona studiată prin PUD include parcelele învecinate imobilului care a generat documentația, delimitată astfel: Nord-Est – str. Dealul Negru nr.3; Sud-Est – artera de circulație str. Dealul Negru; Sud-Vest – artera de circulație șos. București-Târgoviște; Nord-Vest – str. București-Târgoviște nr.12 și str. Lemnariilor nr.2.

PREVEDERI PUG/ PUZ APROBATE ANTERIOR: Amplasamentul este cuprins în P.U.Z. „Zona de Nord a Municipiului București”, aprobat cu H.C.G.M.B. nr.21/30.01.2014 și Aviz Arhitect Șef nr.15/20.06.2013, în U.T.R. 5 – utilizare funcțională corespunzătoare M3 – subzonă mixtă cu clădiri având regim de construire continuu sau discontinuu și înălțimi maxime de P+4 niveluri, dar prin sentința civilă nr.7220 din data de 13.12.2016 pronunțată de către Tribunalul București – Secția a II-a Contencios Administrativ și Fiscal, în dosarul 37996/3/2016 instanța de judecată a dispus suspendarea executării H.C.G.M.B. nr.21/30.01.2014 privind aprobarea P.U.Z. „Zona de Nord a Municipiului București”, până la pronunțarea instanței de fond.

Conform PUG - MB și Regulamentului Local de Urbanism al Municipiului București, aprobate cu HCGMB nr. 242/2015 cu completările ulterioare, amplasamentul este cuprins în subzona funcțională: M3 - subzonă mixtă cu clădiri având regim de construire continuu sau discontinuu și înălțimi maxime de P+4 niveluri. Încadrarea imobilului în subzona M3 este însușită de topometrist Valeriu Dănuț Barbu autorizat A.N.C.P.I. seria RO-MB-F nr. 0281. Imobilul nu se afla pe lista cuprinzând monumente istorice actualizată în 2015, conform informațiilor din Certificatul de urbanism nr. 1521/154/B/17732 din 28.07.2016.

Indicatorii urbanistici reglementați - M3: POTmax.= 60%, cu posibilitatea acoperirii restului terenului în proporție de 75% cu clădiri cu maxim 2 niveluri (8 metri) pentru activități comerciale, săli de spectacole, garaje, etc., CUT maxim = 2,5 mp. ADC/ mp. teren, iar înălțimea maximă admisibilă în planul fațadei nu va depăși distanța dintre aliniamente.

Retragerea minimă față de aliniament – M3: în cazul străzilor cu fronturi continue sau discontinue retrase față de aliniament se va respecta o retragere de minim 5,00m.

Retragerea minimă față de limitele laterale – M3: clădirile publice se vor amplasa în regim izolat, retragerea față de limitele laterale vor fi de minim jumătate din înălțimea la cornișe, dar nu mai puțin de 5.00 metri, retragerea față de limitele posterioare va fi de minim jumătate din înălțimea la cornișe, dar nu mai puțin de 6.00 metri.

Retragerea față de limita posterioară a terenului – M3: clădirile se vor retrage față de limita posterioară la o distanță de cel puțin jumătate din înălțimea clădirii măsurată la cornișă, dar nu mai puțin de 5.00 metri.

PREVEDERI PUD - PROPUSE: Retrageri minime față de limitele laterale - dreapta – 5,00m; stanga – la limita proprietății, cu curte de lumină pe zona mediană. Retrageri minime față de limita posterioară – min.7,00m. Se admit balcoane 1/3 din fațadă.

Construcția se va amplasa cu respectarea specificațiilor planului de reglementări vizat spre neschimbare, Retregarile astfel definite sunt obligatorii - depășirea lor nu se admite.

CIRCULAȚII ȘI ACCESE: Parcarea și gararea autovehiculelor vor respecta „Normele privind asigurarea numărului minim de locuri de parcare pentru noile construcții și amenajări autorizate pe teritoriul Municipiului București și a prospectelor necesare unei corecte funcționări a arterelor de circulație” aprobate prin HCGMB nr. 66/2006. Accesul auto și pietonal se va realiza din Str. Dealul Negru, conform avizului Comisiei Tehnice de Circulații nr. 12833/02.03.2017.

ECHIPARE TEHNICO-EDILITARA: Este obligatorie racordarea construcțiilor la rețelele publice de alimentare cu apă, canalizare, energie electrică. Studiu de rețele însușit de ing. Alina Maria V.U.I. Mareș.

Documentația este însoțită de studiu de însorire și ilustrare volumetrică însușite de peisagist diplomat Ioana Catană. În urma ședinței Comisiei tehnice de amenajare a teritoriului și urbanism nr. 2/9/16.02.2017, se avizează favorabil Planul urbanistic de detaliu.

Prezentul aviz este un aviz tehnic și poate fi folosit numai în scopul aprobării P.U.D. Elaboratorul și beneficiarul PUD răspund pentru exactitatea datelor și veridicitatea înscrisurilor cuprinse în PUD care face obiectul prezentului aviz, în conformitate cu art. 63 alin. (2) litera g) din Legea nr. 350/ 2001 privind amenajarea teritoriului și urbanismul, cu modificările și completările ulterioare.

Documentația tehnică pentru autorizarea executării lucrărilor de construire (DTAC) se poate întocmi numai după aprobarea P.U.D. și cu obligativitatea respectării întocmai a prevederilor acestuia.

Prezentul aviz este valabil de la data emiterii sale pe toată durata de valabilitate a certificatului de urbanism nr. 1521/154/B/17732 din 28.07.2016, emis de Primăria Sectorului 1 al Municipiului București.

Șef birou, Raluca Mihaela Epifan



Întocmit, Alina Miru



PRIMĂRIA A FOST CERTIFICATĂ ISO 9001-2008 PRIVIND SISTEMUL DE MANAGEMENT AL CALITĂȚII ÎN URMA AUDITULUI DE CERTIFICARE DE CĂTRE ORGANISMUL ACREDITAT PENTRU CERTIFICAREA SISTEMELOR DE MANAGEMENT AL CALITĂȚII SR EN 45012 "AEROC"

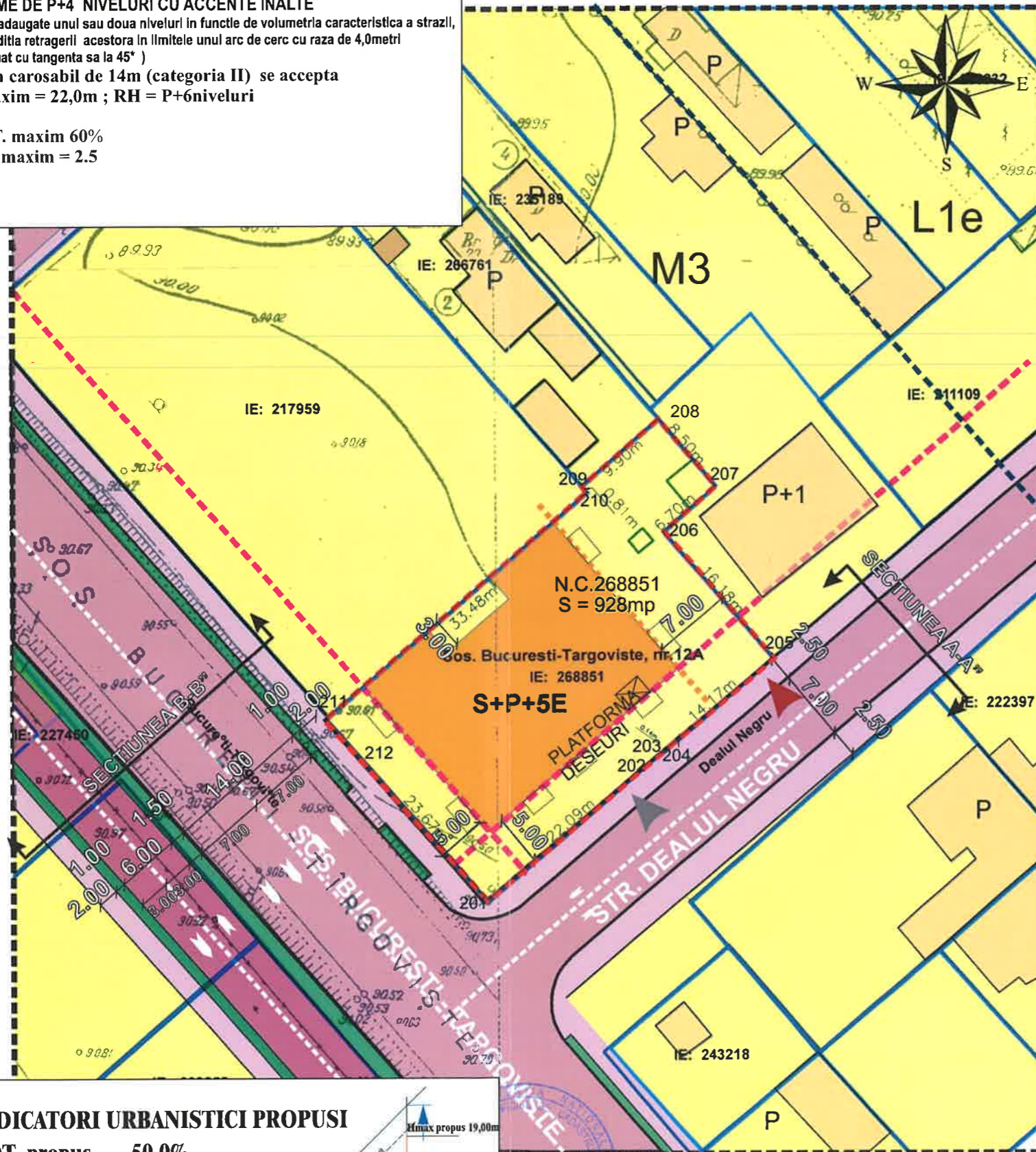
PLAN URBANISTIC DE DETALIU

Sos. Bucuresti-Targoviste 12A

SECTOR 1 BUCURESTI

M3 - SUBZONA MIXTĂ CU CLĂDIRI AVÂND REGIM DE CONSTRUIRE CONTINUU SAU DISCONTINUU ȘI ÎNĂȚIMI MAXIME DE P+4 NIVELURI CU ACCENTE INALTE
 (pot fi adăugate unul sau doua niveluri în funcție de volumetria caracteristica a strazii, cu condiția retragerii acestora în limitele unui arc de cerc cu raza de 4,0metri continuat cu tangenta sa la 45°)
 La un carosabil de 14m (categoria II) se accepta H maxim = 22,0m ; RH = P+6niveluri

P.O.T. maxim 60%
 CUT maxim = 2.5



Inventar de coordonate
 (Sistem de coordonate STEREO 70)

Nr. Parcel	Coordonate pe de nivel		Lungime lotul (m)
	X [m]	Y [m]	
201	334842.992	581485.804	12.825
202	334855.141	581505.150	3.266
203	334857.252	581502.642	0.137
204	334857.172	581502.755	4.170
205	334866.427	581513.483	16.179
206	334876.679	581502.917	6.703
207	334883.150	581507.911	2.500
208	334889.661	581502.751	9.826
209	334883.171	581494.983	0.302
210	334882.561	581495.514	52.422
211	334880.705	581476.146	5.392
212	334855.947	581474.392	17.295

S(1)-928mp P-135.636m

LEMENTARI URBANISTICE SCARA 1/500

LEGENDA LIMITE

- Limita zona studiata
- - - Limita P.U.D.
- Limita proprietati
- - - Limita U.T.R.

- #### FUNCTIONI
- Locuinte individuale
 - Constructii anexe
 - Teren aferent constructiilor

- #### CIRCULATII
- Circulatii carosabile
 - Circulatii pietonale

- #### REGLEMENTARI URBANISTICE
- Retragere fata de aliniament
 - Limita retrageri laterale propuse
 - Edificabil propus
 - Proiectie balcoane- (L tot < 1/3 L fatada)

- Acces auto parcela
- Acces pietonal parcela
- Spatiu verde amenajat, aliniament protectie

ANEXĂ LA HOTĂRÂREA CONSILIULUI LOCAL AL SECTORULUI 1

04 APR 2017

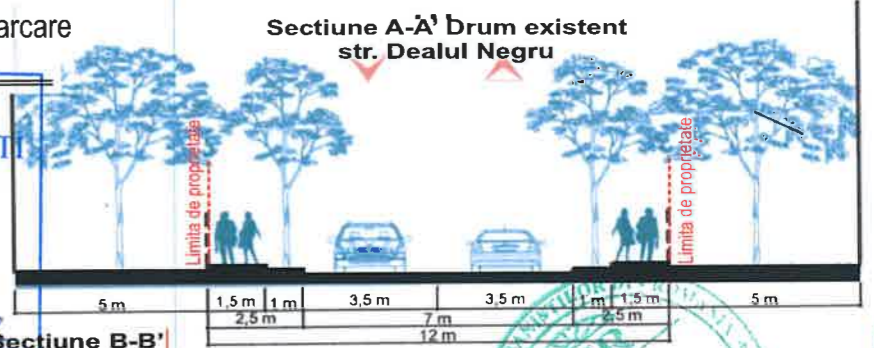
PRESEDINTE DE SEDINTĂ



BILANT

Steren =	mp	%
Sconstruita	440,00	47,42
Ssp. verde	278,40	30,00
Scirculatii	209,60	22,58
TOTAL	928,00	100%

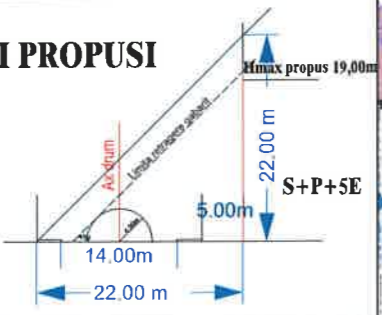
Hmax. = 19,00m
 Sdesfasurata 2320,00
 *Locuinta colectiva cu 25 apartamente
 *Parcarea se va rezolva in incinta cf. HG. 66/2006 - necesar 30 locuri de parcare



SECTORUL I AL MUNICIPIULUI BUCUREȘTI
 PLAN ANEXĂ
 AVIZ ARHITECT - ȘEF
 Nr. 100 din data 24.03.2017

INDICATORI URBANISTICI PROPUȘI

- POT propus 50,0%
- CUT propus 2,5
- RH propus S+P+5E
- Hmax. 19,00m



Inregistrare 45976 din 16. luna 05. anul 2016
 Copie conformă cu exemplarul din arhiva O.C.P.I. București, eliberată la data de 18.05.2016
 Relieful cu ghizanta nr. 1

Iceberg proiect 2000	S.C.ICEBERG PROIECT 2000 S.R.L. Bucuresti 2, str. Dobroesti nr.12 tel./fax: +40 21 335 05 87 Nr.Reg.Com.:J40/3763/2009/C.U.I.:RO 25327602 Cont: Ro70 INGB 0000999901536131 ING Bank Romania Icebergproiect2000@gmail.com	Beneficiar: Barbuceanu Georgeta Adresa: Bucuresti, sos. Bucuresti-Targoviste, nr.12A si str. Lemnariilor nr2, lot 2, sec.1	FAZA: P.U.D. SCARA: 1/500
Proiect nr.:	DATA: 09/2016	Nume proiect: Imobil de Locuinte colective S+P+5E	U 06
Sef PROIECT:	arb. urb. Ioana Catana	Titlu plansa: REGLEMENTARI URBANISTICE	
Proiectant:	urb. Liviu-Dumitru Ispasoiu		
Desenat:	urb. Liviu-Dumitru Ispasoiu		